

TRADICE
KVALITA
PROFESIONALITA
www.tkpgeo.cz —



Ing. Robert Šinkner, MBA
Jednatel společnosti, ředitel

VŘELÉ UVÍTÁNÍ

- za **TKP geo s.r.o.** a za všechny mé kolegyně a kolegy
- Ing. Robert Šinkner, MBA – jednatel společnosti, ředitel

Hosté XIII. setkání

- **Vy všichni, naši vzácní a milí hosté**
- Ing. David Legner – ČÚZK, vedoucí oddělení služeb uživatelům
- Mgr. Jiří Čtyroký, Ph.D. – IPR Praha, ředitel sekce SPI (sekce prostorových informací)

Poděkování za váš Č A S

- Čas jsou peníze, ale čas je i otázkou rozhodnutí...

Poděkování za vaše rozhodnutí trávit s námi čas na tomto setkání i nad vašimi zakázkami...

PRVNÍ ROK ČINNOSTI TKP geo s.r.o.

- Zahájení činnosti na **Velikonoce 2018** – na Velikonoce je dobré začínat, znovuzrození

TRADICE **K**VALITA **P**ROFESIONALITA – měli jsme a máme na co navázat....

- Zákazníci – museli přejít k nám ... přešli všichni, bylo vás 253, nyní je vás **288**
- Zaměstnanci: na začátku: **83 + DPČ** / nyní **85 + DPČ** (nikdo nechtěl zůstat...)
- **4** stálá pracoviště (České Budějovice, ETE – Elektrárna Temelín, Tábor a Brno)
- **Obrat – plán 80 mil. Kč**, skutečnost (končíme HR k 31.03.2019) **cca 90 mil. Kč**, z toho 20 mil. subdodávek služeb (ani subdodavatelé nás neopustili) – poděkování
- Financování „od nuly“ – ČSOB a.s. – poděkování za odvahu a důvěru
- ISŘ (9 001, 18 001, 14 001) – recertifikace, získat v podstatě znovu
- NBÚ – příprava na Důvěrné, výhledově Tajné
- GDPR – poskytování dat do vašich informačních systémů

PARTNERSTVÍ A SPOLUPRÁCE ...

- Intergraph CS
- GEPRO
- Hexagon Geospatial
- Oracle
- Bentley
- Leica Geosystems AG
- Microsoft
- GEFOS inženýring
- agentes IT




JSME ČLENY ...

- ČSGK
- FIG
- ČAS
- czBIM
- APG
- CAGI
- UAVA
- APSPŮ



PODPORUJEME ... nejsme tu sami ...

- Domov Sv. Anežky
 - Arpida
 - Aditus Pro
 - Auticentrum
 - Unie Roska
 - Muzikálový a divadelní spolek Cyrano
 - Divadelní spolek Vltavan (otáčivé hlediště Týn n. Vltavou)
 - FBC Štíří
 - MČR ve freedivingu – 25. května 2019 v ČB
 - a řada dalších sportovních a kulturních spolků a akcí
- **Cena hejtmanky JČK** Společensky odpovědná firma...





START

O NÁS

NOVINKY

SLUŽBY

KARIÉRA

CLOUD

KONTAKTY

🔍 HLEDAT..

🌐 DOKAZY



TRADICE
KVALITA
PROFESIONALITA

**NAŠE VYBRANÉ
PRODUKTY A SLUŽBY**

Panomax



Smart City



Capturing Reality






Geodézie



POSKYTUJEME KOMPLEXNÍ SLUŽBY V TĚCHTO OBLASTECH

- Inženýrská geodézie
- Mapování
- Katastr nemovitostí
- Projektování pozemkových úprav
- Laserové skenování (3D data)
- Fotogrammetrie, UAV (drony)
- Geografické informační systémy
- Integrace informačních systémů
- Mobilní aplikace pro geoinformatiku
- Distribuce softwarových technologií
- **Vývoj SW – od 1.4. nové středisko 527: SW & Innovation**



STŘEDISKO OBCHODU A MARKETINGU

- **Patrik Starčevský** obchodní ředitel
- Zdenka Fialová obchodní manažerka
- Anna Mikolášová obchodní manažerka
- Jitka Vondrová obchodní manažerka
- Petr Kaláb obchodní manažer
- Jarmil Vyčítal externí obchodní spolupráce

ASISTENTKA ŘEDITELE A JEDNATELE SPOLEČNOSTI

- **Martina Šalandová**

STŘEDISKO DATOVÝCH A MAPOVÝCH SLUŽEB

- **Zdenek Janáček** vedoucí střediska
- Eva Podroužková DTMM
- Lenka Schwarzová MISYS a ÚAP

STŘEDISKO GeoIT & GIS

- **Milan Pulec** vedoucí střediska
- Jiří Petrák Dej Tip, ÚAP, RURÚ
- Jindřich Škopek MISYS, Dej Tip
- Jiří Kalina ÚAP, RURÚ
- Jan Křivánek vývoj aplikací
- Karel Bařina vývoj aplikací

STŘEDISKO SW & Innovation

- **Radim Bártů** vedoucí střediska

STŘEDISKO 3D REALITY A UAV

- **Jan Vachta** 3D modely objektů, fotogrammetrie, pilot UAV
- Marek Janáček grafické služby, virtuální realita, pilot UAV
- Barbora Beránková laserové skenování, fotogrammetrie

PROGRAM

09:00	Přivítání	5min	Šinkner
09:05	TKP geo s.r.o. po 1. roce činnosti	20min	Šinkner
09:25	AMG – aplikace pro zveřejňování uzavírek, investičních akcí apod., novinky DejTip	20min	Fialová
09:45	IoT – ukázka konkrétní realizace měření CO2	15min	Starčevský
10:00	SDW – mějte svoji dokumentaci majetku pod kontrolou	15min	Pulec

10:15 Přestávka na kávu

PROGRAM

10:45	DTM ČR – příprava legislativy, dopad na DTM měst a obcí	20min	Starčevský
11:05	ČÚZK - Vývoj GDPR v KN	15min	Legner
11:20	ČÚZK - Data KN pro obce	15min	Legner
11:35	MISYS – novinky, pasporty	15min	Mikolášová
11:50	Geoportál GEPRO – webová mapová aplikace	15min	Mikolášová
12:05	Využití dronů v praxi, moderní data pro Vás	15min	Vachta
12:20	Diskuze, losování vyplněných dotazníků		všichni

12:30 Oběd formou rautu

13:20 Workshop

14:00 Závěr

DĚKUJI ZA POZORNOST & HLAVNĚ ZA VÁŠ

Ing. Robert Šinkner, MBA

jednatel, ředitel

M +420 602 461 655

E robert.sinkner@tkpgeo.cz

TKP geo s.r.o.

Plánská 1854/6

370 07 České Budějovice

www.tkpgeo.cz

