

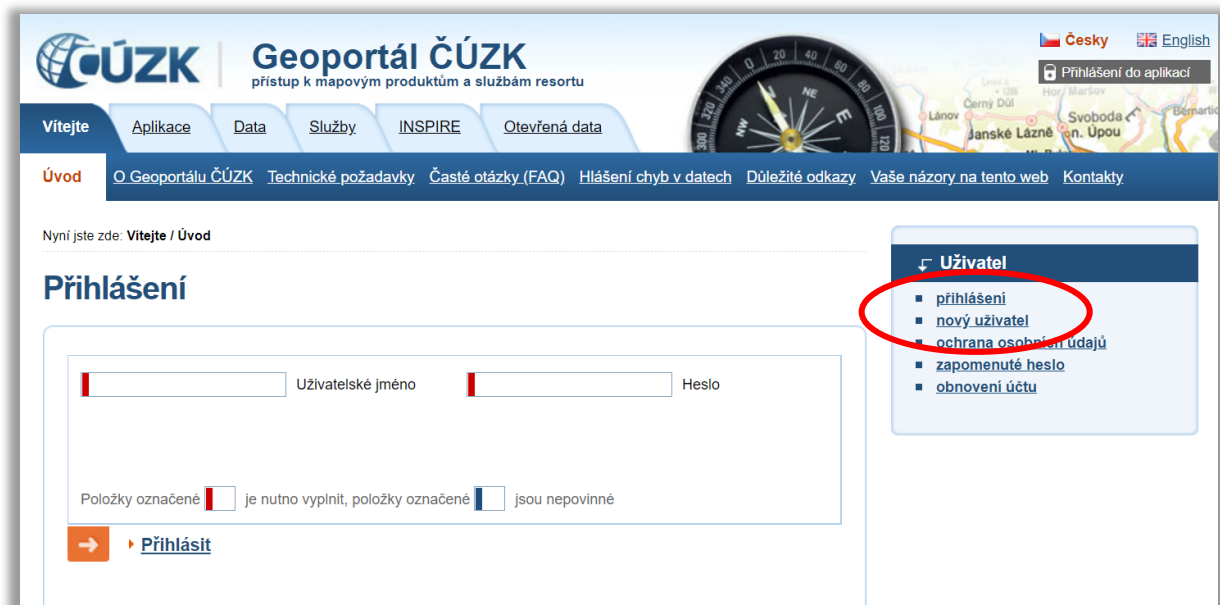
## Návod: jak zažádat o nové ortofoto ČÚZK

Letecké měřické snímkování území ČR a tvorba Ortofota ČR je prováděna Zeměměřickým úřadem ve dvouleté periodě. Nyní máte možnost si zažádat o **nové ortofoto z roku 2021** na stránkách Geoportálu ČÚZK. Jako **obec** na ni máte nárok **ZDARMA**:

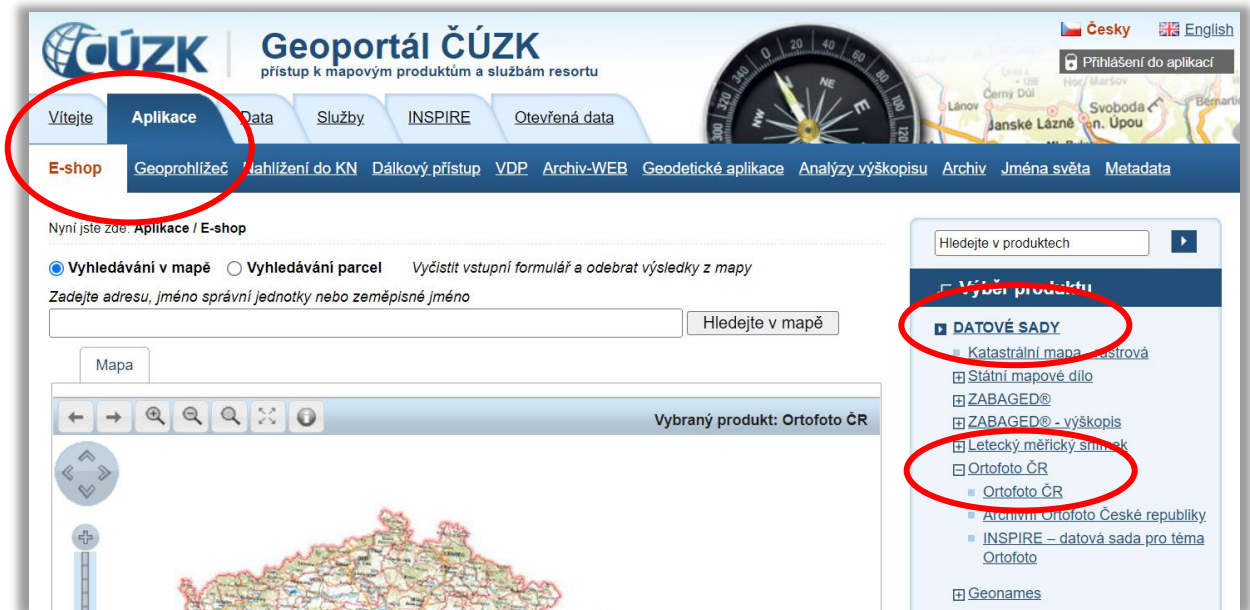
<https://geoportal.cuzk.cz/>



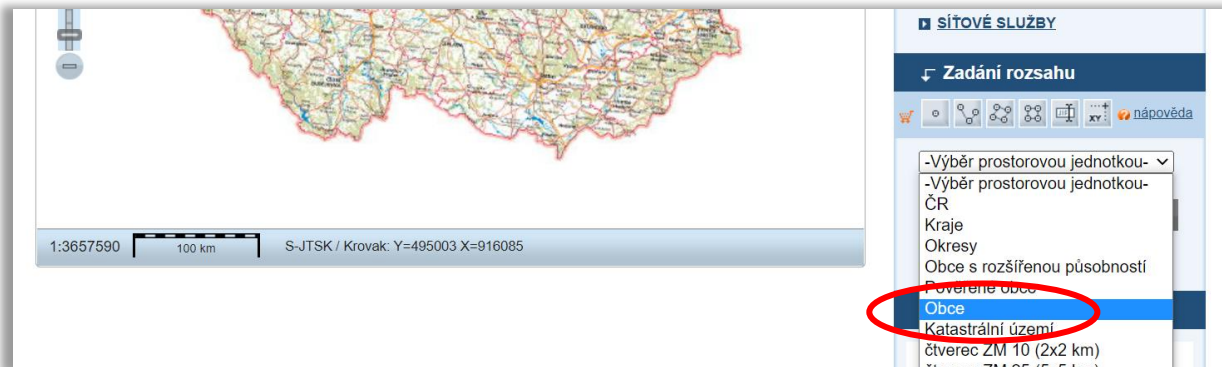
Kliknete na „Přihlášení do aplikací“ vpravo nahoře (viz obrázek výše). Na následující stránce se **přihlásíte**, případně si vytvoříte **nový uživatelský účet za obec**:



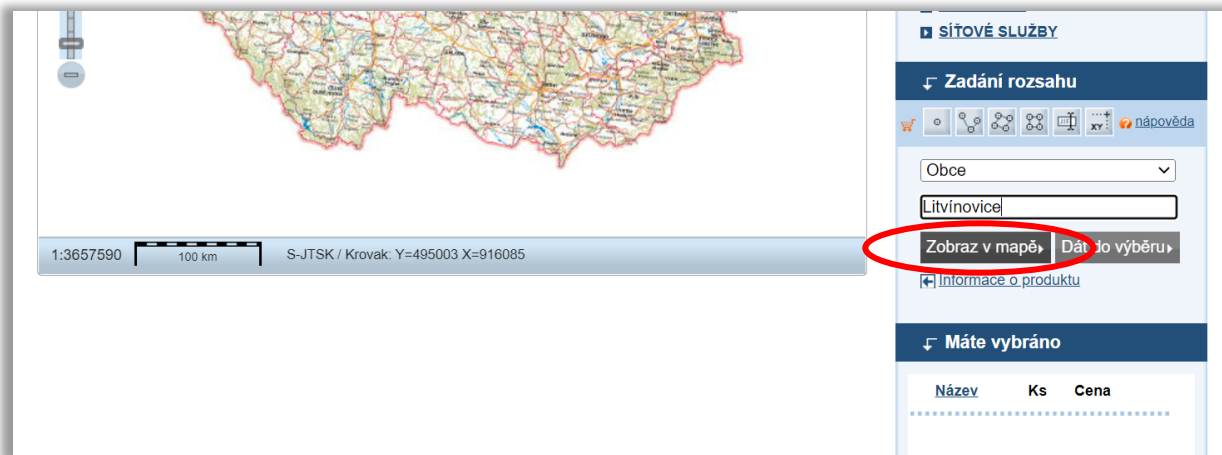
V záložce **Aplikace** zvolíte první záložku **E-shop** a pokračujete volbou „**Datové sady**“ u výběru produktu vpravo – zvolíte **Ortofoto ČR**:



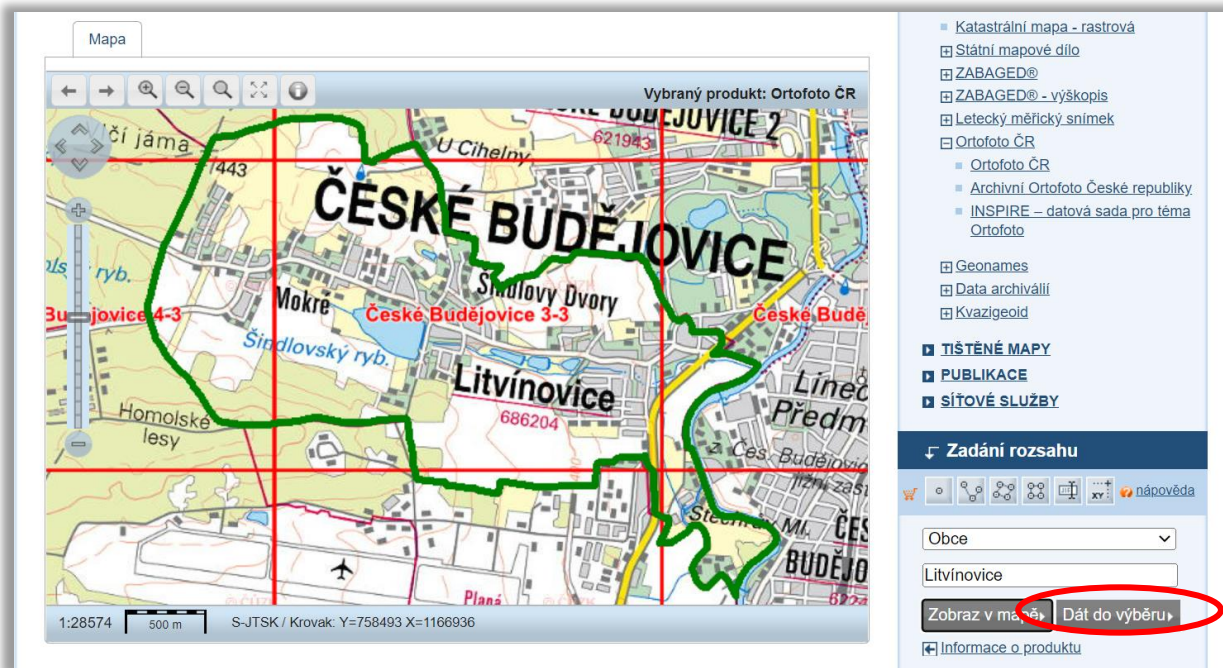
Na stránce sjedete níže na **Zadání rozsahu** a použijete „**Výběr prostorovou jednotkou**“ a zvolíte **Obce** (případně ORP):



Zadáte název Vaší obce a kliknete na „**Zobraz v mapě**“:



Zkontrolujete, zda se jedná o Vaše území a potvrdíte tlačítkem „Dát do výběru“:



Níže se Vám vypíše seznam mapových listů a jejich cena. Pokud jste přihlášení jako obec, výsledná cena bude 0 Kč.

Přejdete do **Košíku** a dokončíte objednávku (potvrdíte žádost). **Prostřednictvím datové schránky Vám přijde elektronická žádost, kterou je zapotřebí elektronicky podepsat a odeslat datovou schránkou zpět na ČÚZK.** Následně Vám bude zaslán na registrovaný e-mail odkaz ke stažení dat v digitální podobě.

Jakmile tato data obdržíte, **neváhejte se na nás obrátit – vložíme Vám je do Vašeho projektu MISYS.**

